

OBSAH ČÁSTI H 4

PODKLADY Z KATASTRÁLNÍHO ÚŘADU

"Doplnění závor a rekonstrukce PZS na přejezdu P6382 v km 47,208 na trati Horní Cerekev - Tábor"

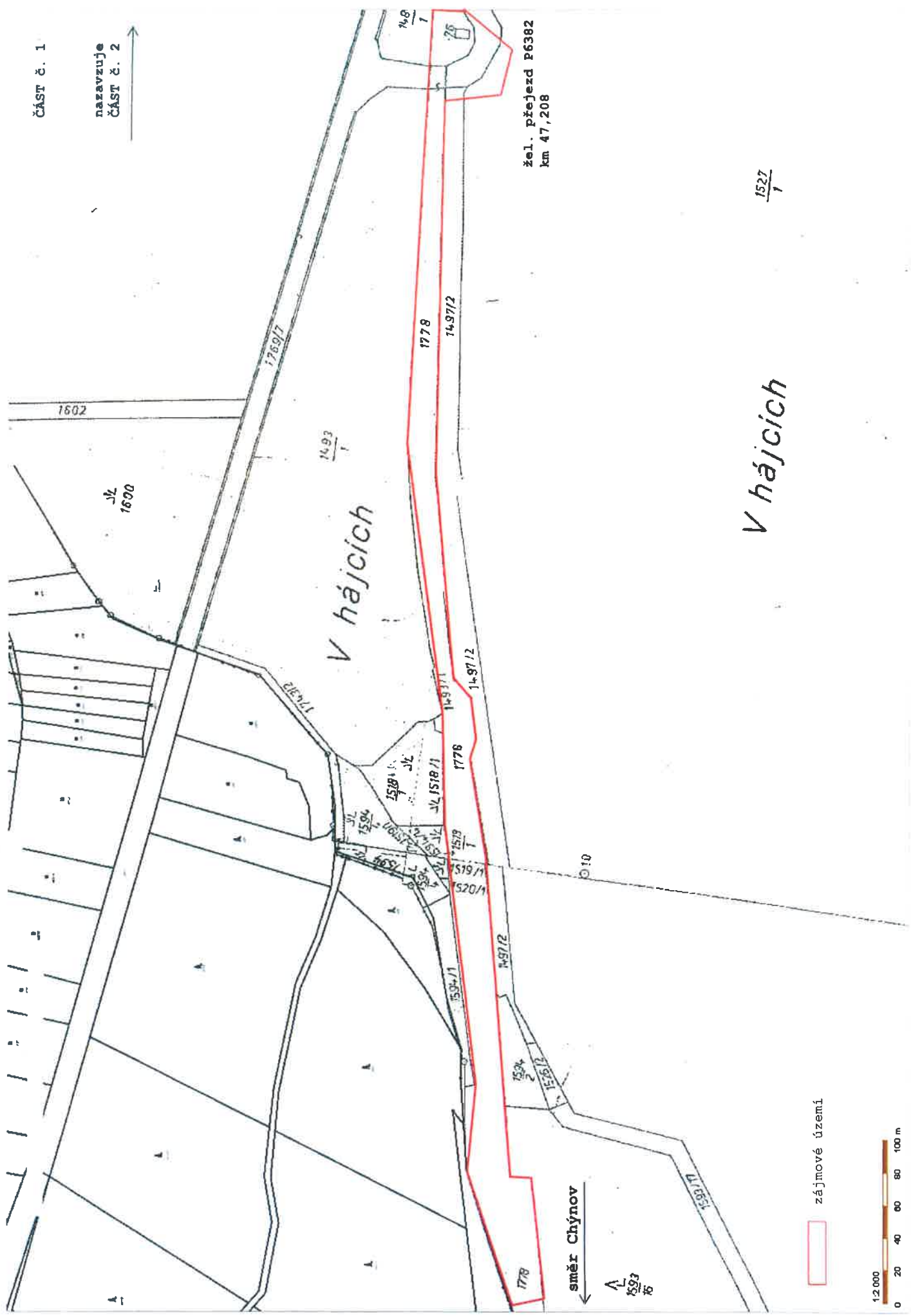
1	Snímky z katastrálních map					
2	Výpisy z katastru					

Seznam majitelů pozemků

Název akce: Doplnění závor a rekonstrukce PZS na přejezdu P6382 v km 47,208 na trati Horní Cerekev - Tábor

	Jméno	Adresa	PSČ	Město, obec	Adresa nemovitosti	Číslo katastrální	List vlastnictví	Spolu vlastnícký podíl	Druh pozemku	Katastrální území
1	Česká republika				Obrataň	1778	43		ostatní plocha	Obrataň 708712
	Správa železniční dopravní cesty, s.o.	Dlážděná 1003/7	110 00	Praha	Obrataň	1778	43		ostatní plocha	Obrataň 708712
2	Česká republika				Obrataň	1777/1	43		ostatní plocha	Obrataň 708712
	Správa železniční dopravní cesty, s.o.	Dlážděná 1003/7	110 00	Praha	Obrataň	1777/1	43		ostatní plocha	Obrataň 708712
3	Česká republika				Obrataň	st. 76	43		zastavěná plocha a nádvoří	Obrataň 708712
	Správa železniční dopravní cesty, s.o.	Dlážděná 1003/7	110 00	Praha	Obrataň	st. 76	43		zastavěná plocha a nádvoří	Obrataň 708712
4	Česká republika				Obrataň	1769/1	477		ostatní plocha	Obrataň 708712
	Ředitelství silnic a dálnic ČR	Na Pankráci 546/56	140 00	Praha	Obrataň	1769/1	477		ostatní plocha	Obrataň 708712
5	Česká republika				Obrataň	1769/7	477		ostatní plocha	Obrataň 708712
	Ředitelství silnic a dálnic ČR	Na Pankráci 546/56	140 00	Praha	Obrataň	1769/7	477		ostatní plocha	Obrataň 708712
6	Česká republika				Obrataň	684/1	43		ostatní plocha	Hrobská Zahrádka 708704
	Správa železniční dopravní cesty, s.o.	Dlážděná 1003/7	110 00	Praha	Obrataň	684/1	43		ostatní plocha	Hrobská Zahrádka 708704






V hájcích

1527/1


zájmové území



navazuje
ČÁST č.1

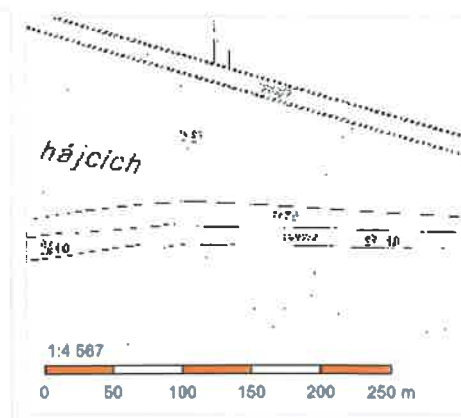
1527

4



Informace o pozemku

Parcelní číslo:	1778
Obec:	Obrataň [548472]
Katastrální území:	Obrataň [708712]
Číslo LV:	43
Výměra [m ²]:	20139
Typ parcely:	Parcela katastru nemovitostí
Mapový list:	GUST2880,V.S.VIII-25-14
Určení výměry:	Graficky nebo v digitalizované mapě
Způsob využití:	dráha
Druh pozemku:	ostatní plocha



Vlastníci, jiní oprávnění

Vlastnické právo	Podíl
Česká republika,	
Právo hospodařit s majetkem státu	Podíl
Správa železniční dopravní cesty, státní organizace, Dlážděná 1003/7, Nové Město, 11000 Praha 1	

Způsob ochrany nemovitosti

Nejsou evidovány žádné způsoby ochrany.

Seznam BPEJ

Parcela nemá evidované BPEJ.

Omezení vlastnického práva

Nejsou evidována žádná omezení.

Jiné zápisy

Typ
Zahájeny pozemkové úpravy

Řízení, v rámci kterých byl k nemovitosti zapsán cenový údaj

Nemovitost je v územním obvodu, kde státní správu katastru nemovitostí ČR vykonává [Katastrální úřad pro Vysočinu, Katastrální pracoviště Pelhřimov](#)

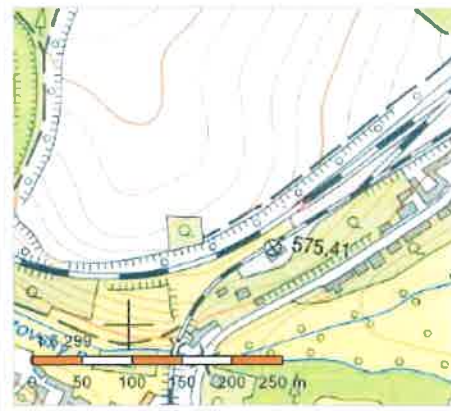
Zobrazené údaje mají informativní charakter. Platnost k 01.11.2017 08:00:00.

© 2004 - 2017 [Český úřad zeměměřický a katastrální](#), Pod sídlištěm 1800/9, Kobylisy, 18211 Praha 8
Podání určená katastrálním úřadům a pracovištím zasílejte přímo na [jejich e-mail adresu](#).

Verze aplikace: 5.5.0 build 0

Informace o pozemku

Parcelní číslo:	1777/1
Obec:	Obrataň [548472]
Katastrální území:	Obrataň [708712]
Číslo LV:	43
Výměra [m ²]:	38816
Typ parcely:	Parcela katastru nemovitostí
Mapový list:	GUST2880,V.S.VIII-25-11
Určení výměry:	Graficky nebo v digitalizované mapě
Způsob využití:	dráha
Druh pozemku:	ostatní plocha



Vlastníci, jiní oprávnění

Vlastnické právo	Podíl
Česká republika,	
Právo hospodařit s majetkem státu	Podíl
Správa železniční dopravní cesty, státní organizace, Dlážděná 1003/7, Nové Město, 11000 Praha 1	

Způsob ochrany nemovitosti

Nejsou evidovány žádné způsoby ochrany.

Seznam BPEJ

Parcela nemá evidované BPEJ.

Omezení vlastnického práva

Typ
Předkupní právo podle § 101 zákona č. 183/2006 Sb.

Jiné zápisy

Typ
Zahájeny pozemkové úpravy

Řízení, v rámci kterých byl k nemovitosti zapsán cenový údaj

Nemovitost je v územním obvodu, kde státní správu katastru nemovitostí ČR vykonává [Katastrální úřad pro Vysočinu, Katastrální pracoviště Pelhřimov](#)

Zobrazené údaje mají informativní charakter. Platnost k 01.11.2017 08:00:00.

© 2004 - 2017 [Český úřad zeměměřický a katastrální](#), Pod sídlištěm 1800/9, Kobylisy, 18211 Praha 8
Podání určená katastrálním úřadům a pracovištím zasílejte přímo na [jejich e-mail adresu](#).

Verze aplikace: 5.5.0 build 0

Informace o pozemku

Parcelní číslo:	st. 76
Obec:	Obrataň [548472]
Katastrální území:	Obrataň [708712]
Číslo LV:	43
Výměra [m²]:	50
Typ parcely:	Parcela katastru nemovitostí
Mapový list:	GUST2880,V.S.VIII-25-11
Určení výměry:	Graficky nebo v digitalizované mapě
Způsob využití:	zbořeniště
Druh pozemku:	zastavěná plocha a nádvoří



Vlastníci, jiní oprávnění

Vlastnické právo	Podíl
Česká republika,	
Právo hospodařit s majetkem státu	Podíl
Správa železniční dopravní cesty, státní organizace, Dlážděná 1003/7, Nové Město, 11000 Praha 1	

Způsob ochrany nemovitosti

Nejsou evidovány žádné způsoby ochrany.

Seznam BPEJ

Parcela nemá evidované BPEJ.

Omezení vlastnického práva

Nejsou evidována žádná omezení.

Jiné zápisy

Typ

Zahájeny pozemkové úpravy

Řízení, v rámci kterých byl k nemovitosti zapsán cenový údaj

Nemovitost je v územním obvodu, kde státní správu katastru nemovitostí ČR vykonává [Katastrální úřad pro Vysočinu, Katastrální pracoviště Pelhřimov](#)


Zobrazené údaje mají informativní charakter. Platnost k 01.11.2017 08:00:00.

© 2004 - 2017 [Český úřad zeměměřický a katastrální](#), Pod sídlištěm 1800/9, Kobylisy, 18211 Praha 8
Podání určená katastrálními úřady a pracovišti zasílejte přímo na [jejich e-mail adresu](#).

Verze aplikace: 5.5.0 build 0

Informace o pozemku

Parcelní číslo:	1769/1
Obec:	Obrataň [548472]
Katastrální území:	Obrataň [708712]
Číslo LV:	477
Výměra [m²]:	10208
Typ parcely:	Parcela katastru nemovitostí
Mapový list:	GUST2880,V.S.VIII-25-16
Určení výměry:	Graficky nebo v digitalizované mapě
Způsob využití:	silnice
Druh pozemku:	ostatní plocha



Vlastníci, jiní oprávnění

Vlastnické právo	Podíl
Česká republika,	
Příslušnost hospodařit s majetkem státu	Podíl
Ředitelství silnic a dálnic ČR, Na Pankráci 546/56, Nusle, 14000 Praha 4	

Způsob ochrany nemovitosti

Nejsou evidovány žádné způsoby ochrany.

Seznam BPEJ

Parcela nemá evidované BPEJ.

Omezení vlastnického práva

Typ
Zahájení exekuce - Ředitelství silnic a dálnic ČR

Jiné zápisy

Nejsou evidovány žádné jiné zápisy.

Řízení, v rámci kterých byl k nemovitosti zapsán cenový údaj

Nemovitost je v územním obvodu, kde státní správu katastru nemovitostí ČR vykonává [Katastrální úřad pro Vysočinu, Katastrální pracoviště Pelhřimov](#).

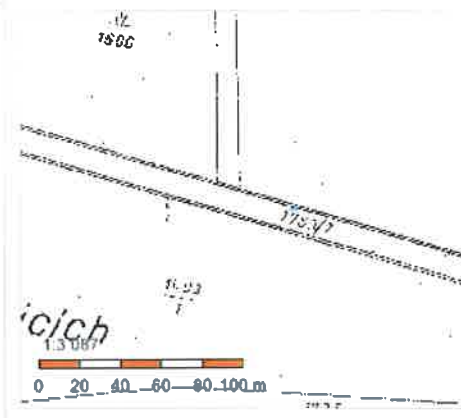
Zobrazené údaje mají informativní charakter. Platnost k 01.11.2017 08:00:00.

© 2004 - 2017 [Český úřad zeměměřický a katastrální](#), Pod sídlištěm 1800/9, Kobylisy, 18211 Praha 8.
Podání určená katastrálním úřadům a pracovištím zasílejte přímo na [jejich e-mail adresu](#).

Verze aplikace: 5.5.0 build 0

Informace o pozemku

Parcelní číslo:	1769/7
Obec:	Obrataň [548472]
Katastrální území:	Obrataň [708712]
Číslo LV:	477
Výměra [m ²]:	8534
Typ parcely:	Parcela katastru nemovitostí
Mapový list:	GUST2880,V.S.VIII-25-11
Určení výměry:	Graficky nebo v digitalizované mapě
Způsob využití:	silnice
Druh pozemku:	ostatní plocha



Vlastníci, jiní oprávnění

Vlastnické právo	Podíl
Česká republika,	
Příslušnost hospodařit s majetkem státu	Podíl
Ředitelství silnic a dálnic ČR, Na Pankráci 546/56, Nusle, 14000 Praha 4	

Způsob ochrany nemovitosti

Nejsou evidovány žádné způsoby ochrany.

Seznam BPEJ

Parcela nemá evidované BPEJ.

Omezení vlastnického práva

Typ
Zahájení exekuce - Ředitelství silnic a dálnic ČR

Jiné zápisy

Typ
Zahájeny pozemkové úpravy

Řízení, v rámci kterých byl k nemovitosti zapsán cenový údaj

Nemovitost je v územním obvodu, kde státní správu katastru nemovitostí ČR vykonává [Katastrální úřad pro Vysočinu, Katastrální pracoviště Pelhřimov](#)

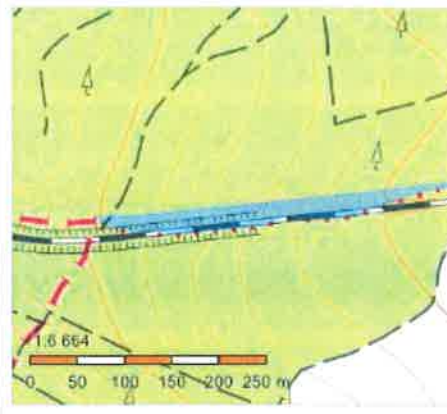
Zobrazené údaje mají informativní charakter. Platnost k 01.11.2017 08:00:00.

© 2004 - 2017 [Český úřad zeměměřický a katastrální](#), Pod sídlištěm 1890/9, Kobylisy, 18211 Praha 8
Podání určená katastrálními úřady a pracovišti zasílejte přímo na [jejich e-mail adresu](#).

Verze aplikace: 5.5.0 build 0

Informace o pozemku

Parcelní číslo:	684/1
Obec:	Obrataň [548472]
Katastrální území:	Hrobská Zahrádka [708704]
Číslo LV:	43
Výměra [m ²]:	6551
Typ parcely:	Parcela katastru nemovitostí
Mapový list:	KMD
Určení výměry:	Graficky nebo v digitalizované mapě
Způsob využití:	dráha
Druh pozemku:	ostatní plocha



Vlastníci, jiní oprávnění

Vlastnické právo	Podíl
Česká republika,	
Právo hospodařit s majetkem státu	Podíl
Správa železniční dopravní cesty, státní organizace, Dlážděná 1003/7, Nové Město, 11000 Praha 1	

Způsob ochrany nemovitosti

Nejsou evidovány žádné způsoby ochrany.

Seznam BPEJ

Parcela nemá evidované BPEJ.

Omezení vlastnického práva

Nejsou evidována žádná omezení.

Jiné zápisy

Typ

Změna výměr obnovou operátu

Řízení, v rámci kterých byl k nemovitosti zapsán cenový údaj

Nemovitost je v územním obvodu, kde státní správu katastru nemovitostí ČR vykonává [Katastrální úřad pro Vysočinu, Katastrální pracoviště Pelhřimov](#)

Zobrazené údaje mají informativní charakter. Platnost k 01.11.2017 08:00:00.

© 2004 - 2017 [Český úřad zeměměřický a katastrální](#), Pod sídlištěm 1800/9, Kobylisy, 18211 Praha 8
Podání určená katastrálními úřady a pracovišti zasílejte přímo na [jejich e-mail adresu](#).

Verze aplikace: 5.5.0 build 0